

# Château de Fage (ruines) et ses abords

## ● Site inscrit

### Commune(s)

St-Cyprien

### Critère(s) de la protection

Site d'intérêt pittoresque et historique

### Type(s) de site

C | Châteaux, parcs et jardins, domaines, allées d'arbres, squares

### Date(s) de protection

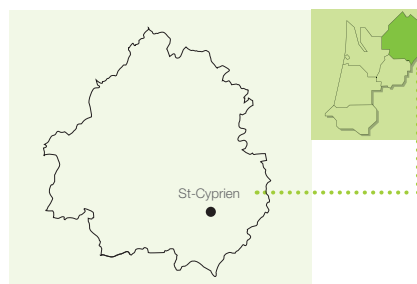
7 janvier 1944 (arrêté ministériel)

### Superficie(s)

36 ha

### Référence(s) SIG

SIN0000045



## Motivation initiale de la protection



Le site, situé au nord du bourg de St-Cyprien, domine un versant boisé sur un petit vallon affluent de la vallée de la Dordogne. Construit sur les bases d'un donjon du XII<sup>e</sup> siècle, ce château Renaissance domine les paysages alentours.

Jadis portant le nom de baronnie, l'histoire du château de Fage fut mouvementée et il passa par de nombreuses vicissitudes. Construit par la famille de Fage, il fut pris et détruit par l'armée des Provençaux conduits par d'Assier de Noumain. Puis reconstruit par de Montluc, époux de Marguerite d'Abzac, il passa, par une série d'alliances aux familles de Montesquiou d'Autefort, d'Arlot de la Roque et Ulgrain Taillefer.

Sa protection en 1944 s'appuie à la fois sur la valeur patrimoniale et historique des éléments bâtis reconnue par des protections au titre des monuments historiques, mais également sur la valeur paysagère et pittoresque des lieux qu'il contribue à façonner par sa seule présence.

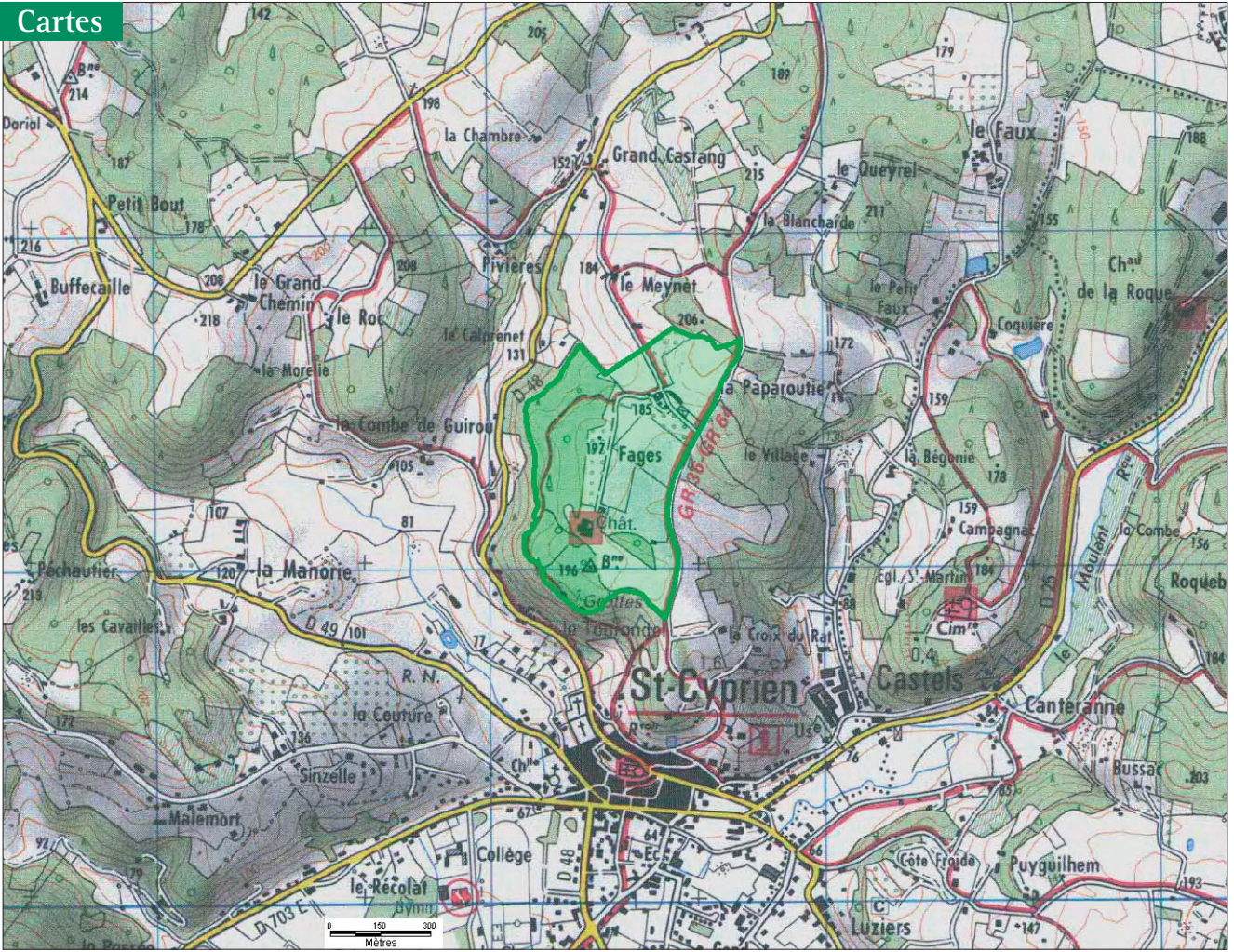
## Etat actuel du site



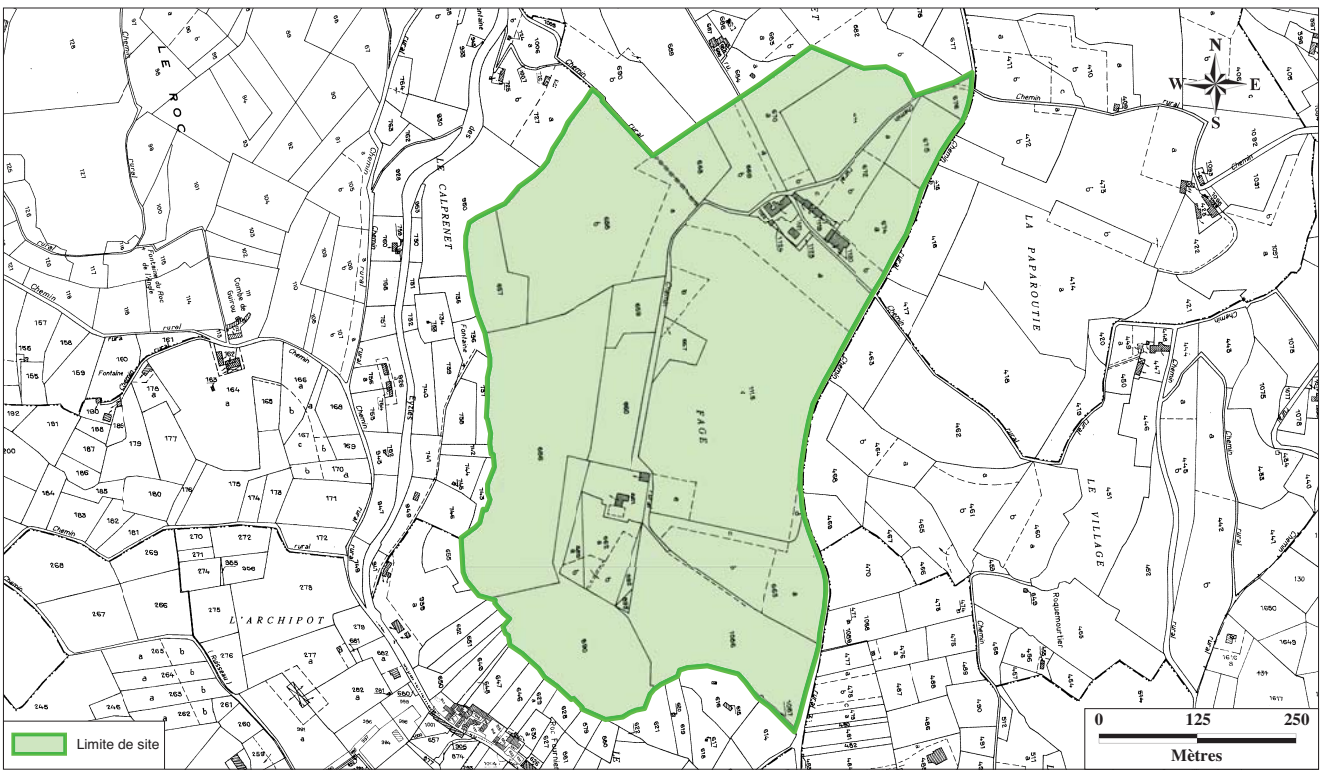
Le site s'étend sur le plateau, dans une clairière au milieu d'un environnement boisé. Il est bordé à l'est par un chemin rural qui est utilisé comme chemin de Grande randonnée.



L'intérêt paysager, pittoresque et historique de ce site est toujours intact, notamment grâce aux efforts de restauration du bâti patrimonial.



© IGN scan 250 2007



Source : ©BD Parcellaire - IGN 2007, droits réservés

- Monuments historiques
- MH C Château de Fage
- Autres protections
- ZPPAUP de St-Cyprien